



Parcel WebGIS™

**SISTEMA DI INFORMAZIONE TERRITORIALE A SERVIZIO
DEI GESTORI DEI RISCHI AGRICOLI**

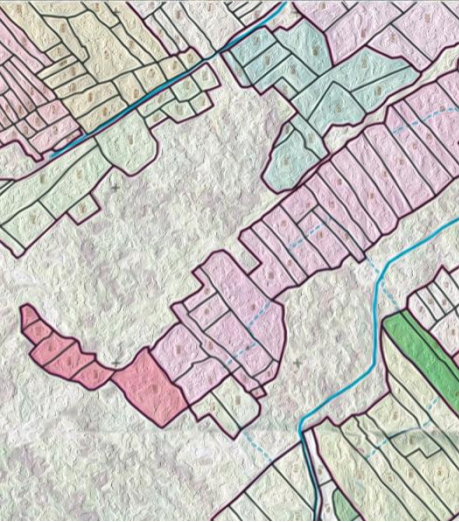
Alberto Garinei

Professore Ordinario Misure Meccaniche e Termiche

Dipartimento di Ingegneria della Sostenibilità

Università Guglielmo Marconi (Roma)

Responsabile Scientifico Agrosit S.r.l



AGROSIT: esperienza e innovazione



Parcel Web Gis™ : integrazione e confronto informazioni in un unico sistema su base cartografica





CENTRALITA' DEI DATI

IL DATO ALIMENTA IL SISTEMA




ACCESSIBILITA'

DATI UTILI SE REPERIBILI E AGGIORNATI



INTEGRAZIONE

UN «BUON DATO» PER NUTRIRE DIVERSI SISTEMI



GisMeteoTrigger™

Alert Ex-Post™

MeteoTrigger™

AgroCast™

Hypermeteo™

Previsione a medio termine

Reanalysis e rischio climatologico

UN CONTENITORE PER TANTI SERVIZI



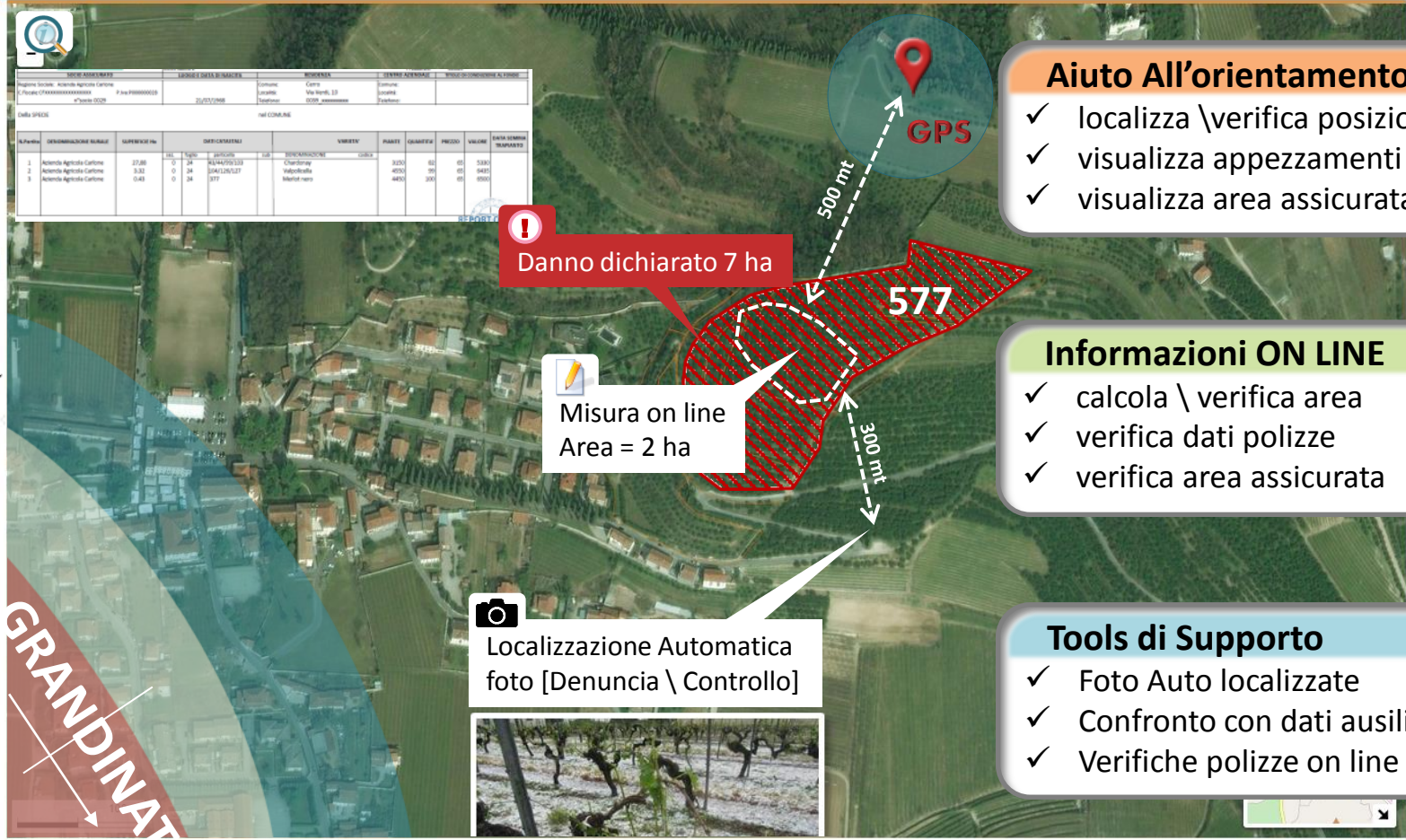


- DEMO
- Appezamenti
- Foto
- Particelle
- Particelle Label
- Comuni
- LAYER DI BASE
 - OSM
 - OTM
 - Satellite
 - Ortofoto
 - Google Satellite

SOCIETÀ ASSICURATE		LAVORI SVOLTI E MODALITÀ		RISULTATI		SEVERITÀ ASSICURAZIONE		VALORE DI CONSEGNA AL FIDUCIARIO		
Regione Siciliana - Azienda Agricola Carbone		P. Ins. PRIMAVERNA 20/03/1988		Cottone		Comune: Vico Sanfilippo				
P. Ins. PRIMAVERNA		20/03/1988		Lavorato		Severità: 0000_ammontato				
Dati SPECIFICI: nat COMUNE										
N. Particella	DESCRIZIONE/USO SUOLO	SUPERFICIE (ha)	VALORE (€)	VALORE (€)	VALORE (€)	VALORE (€)	VALORE (€)	VALORE (€)	VALORE (€)	
1	Azienda Agricola Carbone	27,80	0	24	3044,250,233	Chianchiera	3230	30	95	5380
2	Azienda Agricola Carbone	5,82	0	24	3044,250,233	Vallodiffusa	4050	30	95	3480
3	Azienda Agricola Carbone	0,49	0	24	3044,250,233	Molinaro	4050	30	95	4050

VERIFICHE

Real Time
Verifiche Localizza
Post Evento
Verifiche meteo
Storiche
Analisi Rischi



Aiuto All'orientamento

- ✓ localizza \verifica posizione
- ✓ visualizza appezzamenti
- ✓ visualizza area assicurata

Informazioni ON LINE

- ✓ calcola \verifica area
- ✓ verifica dati polizze
- ✓ verifica area assicurata

Tools di Supporto

- ✓ Foto Auto localizzate
- ✓ Confronto con dati ausiliari
- ✓ Verifiche polizze on line

RICERCA E SVILUPPO: INDICATORI ASSICURATIVI

NUOVI METODI DI ANALISI

Modelli innovativi

Indicatori di sintesi

Distribuzione di costo in caso di evento (*frequency severity*)

Propagazione territoriale del rischio (eventi catastrofici e a grappolo)

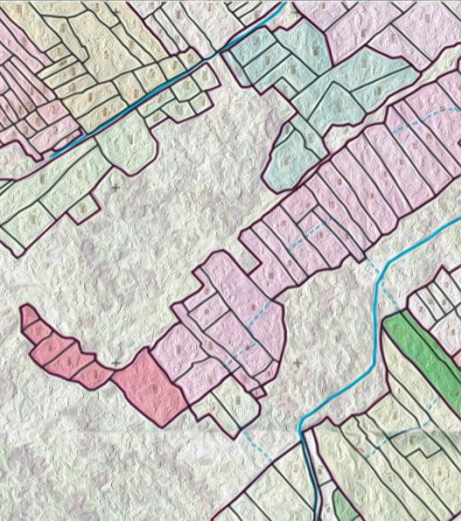
Applicazioni operative (pricing, definizione capitale assorbito, ...)

Sviluppo di sistemi DSS (Decision Support System)

RICERCA E SVILUPPO: INDICATORI ASSICURATIVI

AGROSIT è una startup innovativa!





Grazie per l'attenzione!

Agrosit S.r.l.

Via Francesco Briganti 75 – 06127 Perugia

Mail: info@agrosit.it

www.agrosit.it